

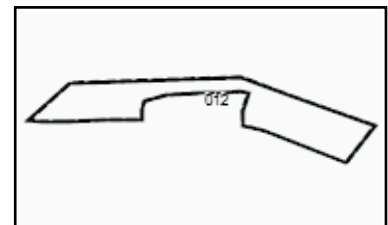
# Identificação das Parcelas




N.º Parcelário	Área (ha)	Área Útil. Sup (ha)	Área DR (ha)	Titularidade Baldio	Distrito	Concelho	Freguesia	Data Última Atualização
2664099129001	0,40	0,40	0,40	N	09 - Guarda	03 - Celorico Da Bei	14 - Ratoeira	2018-02-19



## OCUPAÇÃO DE SOLO - SUB PARCELA

Seq.	Código	DESCRIÇÃO	Área (ha)	Grau Cob.
012	OLI-OL	Olival	0,40	



 Direção-Geral de Agricultura e Desenvolvimento Rural	<b>Bolsa de Terras</b> Caracterização de Parcela de Prédio Inscrito na Bolsa de Terras		 REPÚBLICA PORTUGUESA AGRICULTURA, FLORESTAS E DESENVOLVIMENTO RURAL MAR	
	Sistema de identificação Parcelar	 IFAP Instituto de Financiamento da Agricultura e Pescas, I.P.	BT	Nº Parcelário 2664099129001

Sistema de Identificação da Parcela Inscrita	
<b>Identificação de Parcela</b>	
Quadro 2.4 Identificação da Parcela	√
Quadro 2.6 Árvores Georeferenciadas	√
Quadro 2.7 Enquadramento da Parcela	
Quadro 2.8 Compromissos associados à Parcela	
Quadro 2.9 Construções e Melhoramentos Fundiários	
<b>Identificação de Sub Parcelas</b>	
Quadro 2.10 Caracterização das sub parcelas	√
Quadro 2.11 Detalhe das Áreas Sociais	
Quadro 2.12 Plantações	√

#### Quadro 2.4 Identificação da Parcela

N.º Parcelário	Nome da Parcela	Secção / Finanças	Artigo	Área (ha)	IQFP	Data última atualização
2664099129001		1180	180	0,40	1	2018-02-19

#### Quadro 2.6 Árvores Georeferenciadas

Tipo	Data Plantação		Nº árvores da parcela	Nº árvores do requerente	Total de árvores da parcela
	Ano	Mês			
Oliveira	2005	03	87	87	87

#### Quadro 2.10 Caracterização das sub-parcelas

N.º Sub Parcela	Área (ha)	Ocupação de Solo	Rega		Data última atualização
			Recurso Hídrico	Método de Rega	
012	0,40	Olival	Captação Subterrânea	Rega Localizada	2019-05-11

#### Quadro 2.12 Plantações

N.º SubParc	Tipo de cultura/ povoamento	Cultura consociada	Plantações															
			Espécie dominante								Espécie associada							
			Espécie	Variedade	Dominância (%)	Ordenamento	Compasso (m)		Data de plantação(*)		Espécie	Variedade	Dominância (%)	Ordenamento	Compasso (m)		Data de plantação(*)	
							X	Y	Ano	Mês					X	Y	Ano	Mês
012	ESTR		OLIV			RR												

(\*) A data de plantação nas parcelas com árvores georeferenciadas deve ser consultada no quadro "2.6 - Árvores Georeferenciadas"