

Identificação das Parcelas

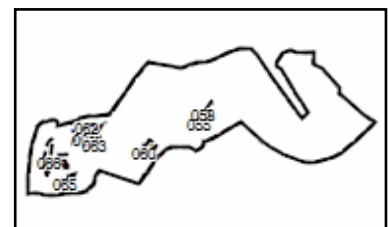
N.º Parcelário	Área (ha)	Área Útil. Sup (ha)	Área DR (ha)	Titularidade Baldio	Distrito	Concelho	Freguesia	Data Última Atualização
2664085299200	10,01	9,65	9,65	N	09 - Guarda	03 - Celorico Da Bei	14 - Ratoeira	2018-02-19






Limite da Parcela: —
 Limite da Ocupação de Solo: - - -
 Voc: Ano de 2018 - Ortorectificação com pixel de 0,3 metro(s) - PT-TM06/ETRS89
 Ortorectificação(s): A1820110

Coordenada do Centróide em WGS84 Lat: 40.649561 Long: -7.344106

OCUPAÇÃO DE SOLO - SUB PARCELA				
Seq.	Código	DESCRIÇÃO	Área (ha)	Grau Cob.
058	IMP-AI	Improdutivo	0,01	
065	IMP-AI	Improdutivo	0,01	
063	MAG-ON	Massas de água	0,02	
060	IMP-AI	Improdutivo	0,04	
066	IMP-AI	Improdutivo	0,12	
062	OLI-OL	Olival	0,13	
061	IMP-AI	Improdutivo	0,16	
055	OLI-OL	Olival	9,52	



 Direção-Geral de Agricultura e Desenvolvimento Rural	Bolsa de Terras Caracterização de Parcela de Prédio Inscrito na Bolsa de Terras		 REPÚBLICA PORTUGUESA <small>AGRICULTURA, FLORESTAS E DESENVOLVIMENTO RURAL</small> <small>MAR</small>	
	Sistema de identificação Parcelar	 IFAP <small>Instituto de Financiamento da Agricultura e Pescas, I.P.</small>	BT	Nº Parcelário 2664085299200

Sistema de Identificação da Parcela Inscrita	
Identificação de Parcela	
Quadro 2.4 Identificação da Parcela	✓
Quadro 2.6 Árvores Georeferenciadas	✓
Quadro 2.7 Enquadramento da Parcela	
Quadro 2.8 Compromissos associados à Parcela	
Quadro 2.9 Construções e Melhoramentos Fundiários	
Identificação de Sub Parcelas	
Quadro 2.10 Caracterização das sub parcelas	✓
Quadro 2.11 Detalhe das Áreas Sociais	
Quadro 2.12 Plantações	✓

Quadro 2.4 Identificação da Parcela

N.º Parcelário	Nome da Parcela	Secção / Finanças	Artigo	Área (ha)	IQFP	Data última atualização
2664085299200		1180	212, 179,281	10,01	1	2018-02-19

Quadro 2.6 Árvores Georeferenciadas




Tipo	Data Plantação		Nº árvores da parcela	Nº árvores do requerente	Total de árvores da parcela
	Ano	Mês			
Oliveira	2005	02	2065	2532	2532
Oliveira	2005	03	13	2532	2532
Oliveira	2007	02	454	2532	2532

Quadro 2.10 Caracterização das sub-parcelas

N.º Sub Parcela	Área (ha)	Ocupação de Solo	Rega		Data última atualização
			Recurso Hídrico	Método de Rega	
055	9.52	Olival	Captação Subterrânea	Rega Localizada	2019-05-10
058	0.01	Improdutivo			2019-05-10
060	0.04	Improdutivo			2019-05-10
061	0.16	Improdutivo			2019-05-10
062	0.13	Olival	Captação Subterrânea	Rega Localizada	2019-05-10
063	0.02	Massas de água			2019-05-10
065	0.01	Improdutivo			2019-05-10
066	0.12	Improdutivo			2019-05-10

Quadro 2.12 Plantações

N.º SubParc	Tipo de cultura/ povoamento	Cultura consociada	Plantações															
			Espécie dominante						Espécie associada									
			Espécie	Variedade	Dominância (%)	Ordenamento	Compasso (m)		Data de plantação(*)		Espécie	Variedade	Dominância (%)	Ordenamento	Compasso (m)		Data de plantação(*)	
							X	Y	Ano	Mês					X	Y	Ano	Mês

 Direção-Geral de Agricultura e Desenvolvimento Rural	Bolsa de Terras Caracterização de Parcela de Prédio Inscrito na Bolsa de Terras		 REPÚBLICA PORTUGUESA <small>AGRICULTURA, FLORESTAS E DESENVOLVIMENTO RURAL</small> <small>MAR</small>	
	Sistema de identificação Parcelar	 IFAP <small>Instituto de Financiamento da Agricultura e Pescas, I.P.</small>	BT	Nº Parcelário 2664085299200

N.º SubParc	Tipo de cultura/ povoamento	Cultura consociada	Plantações															
			Espécie dominante								Espécie associada							
			Espécie	Variedade	Dominância (%)	Ordenamento	Compasso (m)		Data de plantação(*)		Espécie	Variedade	Dominância (%)	Ordenamento	Compasso (m)		Data de plantação(*)	
							X	Y	Ano	Mês					X	Y	Ano	Mês
055	ESTR		OLIV															
062	ESTR		OLIV															

(*) A data de plantação nas parcelas com árvores georeferenciadas deve ser consultada no quadro "2.6 - Árvores Georeferenciadas"