

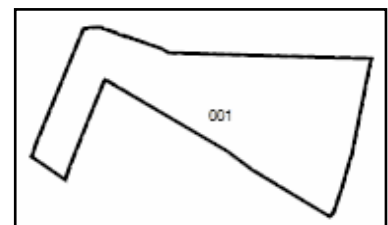
# Identificação das Parcelas




N.º Parcelário	Área (ha)	Área Útil. Sup (ha)	Área DR (ha)	Titularidade Baldio	Distrito	Concelho	Freguesia	Data Última Atualização
2775174862042	0,34	0,34	0,34	N	04 - Bragança	07 - Mirandela	32 - Vale De Gouvinhas	2018-11-05



Coordenada do Centróide em WGS84 Lat: 41.623616 Long: -7.202399

OCUPAÇÃO DE SOLO - SUB PARCELA				
Seq.	Código	DESCRIÇÃO	Área (ha)	Grau Cob.
001	OLI-OL	Olival	0,34	



 Direção-Geral de Agricultura e Desenvolvimento Rural	<b>Bolsa de Terras</b> Caracterização de Parcela de Prédio Inscrito na Bolsa de Terras		 <b>REPÚBLICA PORTUGUESA</b> AGRICULTURA, FLORESTAS E DESENVOLVIMENTO RURAL MAR	
	Sistema de identificação Parcelar	 <b>IFAP</b> Instituto de Financiamento da Agricultura e Pescas, I.P.	<b>BT</b>	Nº Parcelário 2775174862042

Sistema de Identificação da Parcela Inscrita	
<b>Identificação de Parcela</b>	
Quadro 2.4 Identificação da Parcela	√
Quadro 2.6 Árvores Georeferenciadas	√
Quadro 2.7 Enquadramento da Parcela	
Quadro 2.8 Compromissos associados à Parcela	
Quadro 2.9 Construções e Melhoramentos Fundiários	
<b>Identificação de Sub Parcelas</b>	
Quadro 2.10 Caracterização das sub parcelas	√
Quadro 2.11 Detalhe das Áreas Sociais	
Quadro 2.12 Plantações	√

#### Quadro 2.4 Identificação da Parcela

N.º Parcelário	Nome da Parcela	Secção / Finanças	Artigo	Área (ha)	IQFP	Data última atualização
2775174862042		05310531	330331	0,34	1	2018-11-05

#### Quadro 2.6 Árvores Georeferenciadas

Tipo	Data Plantação		Nº árvores da parcela	Nº árvores do requerente	Total de árvores da parcela
	Ano	Mês			
Oliveira	1900	01	6	36	36
Oliveira	1948	02	2	36	36
Oliveira	1952	02	6	36	36
Oliveira	1953	01	2	36	36
Oliveira	2003	02	20	36	36

#### Quadro 2.10 Caracterização das sub-parcelas

N.º Sub Parcela	Área (ha)	Ocupação de Solo	Rega		Data última atualização
			Recurso Hídrico	Método de Rega	
001	0,34	Olival	Inexistente	Não Irrigada	2019-05-10

#### Quadro 2.12 Plantações

N.º SubParc	Tipo de cultura/ povoamento	Cultura consociada	Plantações											
			Espécie dominante						Espécie associada					
			Espécie	Variedade	Dominância (%)	Ordenamento	Compasso (m)		Data de plantação(*)		Espécie	Variedade	Dominância (%)	Ordenamento
							X	Y	Ano	Mês				
001			OLIV											

(\*) A data de plantação nas parcelas com árvores georeferenciadas deve ser consultada no quadro "2.6 - Árvores Georeferenciadas"