

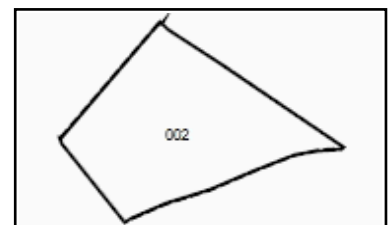
Identificação das Parcelas




N.º Parcelário	Área (ha)	Área Útil. Sup (ha)	Área DR (ha)	Titularidade Baldio	Distrito	Concelho	Freguesia	Data Última Atualização
2775178825016	0,52	0,52	0,52	N	04 - Bragança	07 - Mirandela	32 - Vale De Gouvinhas	2018-11-04



Coordenada do Centróide em WGS84 Lat: 41.619033 Long: -7.198843

OCUPAÇÃO DE SOLO - SUB PARCELA				
Seq.	Código	DESCRIÇÃO	Área (ha)	Grau Cob.
002	OLI-OL	Olival	0,52	



 Direção-Geral de Agricultura e Desenvolvimento Rural	Bolsa de Terras Caracterização de Parcela de Prédio Inscrito na Bolsa de Terras		 REPÚBLICA PORTUGUESA AGRICULTURA, FLORESTAS E DESENVOLVIMENTO RURAL MAR	
	Sistema de identificação Parcelar	 IFAP Instituto de Financiamento da Agricultura e Pescas, I.P.	BT	Nº Parcelário 2775178825016

Sistema de Identificação da Parcela Inscrita	
Identificação de Parcela	
Quadro 2.4 Identificação da Parcela	√
Quadro 2.6 Árvores Georeferenciadas	√
Quadro 2.7 Enquadramento da Parcela	
Quadro 2.8 Compromissos associados à Parcela	
Quadro 2.9 Construções e Melhoramentos Fundiários	
Identificação de Sub Parcelas	
Quadro 2.10 Caracterização das sub parcelas	√
Quadro 2.11 Detalhe das Áreas Sociais	
Quadro 2.12 Plantações	

Quadro 2.4 Identificação da Parcela

N.º Parcelário	Nome da Parcela	Secção / Finanças	Artigo	Área (ha)	IQFP	Data última actualização
2775178825016		.	.	0,52	1	2018-11-04

Quadro 2.6 Árvores Georeferenciadas

Tipo	Data Plantação		Nº árvores da parcela	Nº árvores do requerente	Total de árvores da parcela
	Ano	Mês			
Oliveira	1900	01	16	76	76
Oliveira	1978	01	60	76	76

Quadro 2.10 Caracterização das sub-parcelas

N.º Sub Parcela	Área (ha)	Ocupação de Solo	Rega		Data última actualização
			Recurso Hídrico	Método de Rega	
002	0,52	Olival	Inexistente	Não Irrigada	2019-05-10